Образец по чл. 53, ал. 6 от НСГ

Изготвил: Любен Мишев - Старши лесничей
/име, фамилия,/ подпис: .....
дата: 23.02.2023 г.
№ и дата на удостоверението за упражняване на лесовъдска практика: 1035/ 05.01.2012 год.

Одобрил: инж. Валентин Александров
име, фамилия,/ подпис: .....
дата: 02.06.2023 г.
№ и дата на удостоверението за упражняване на лесовъдска практика: 7965/02.10.2012 г.

ТЕХНОЛОГИЧЕН ПЛАН

За добив на дървесина от отдел.....3002.....подотдел.....3.....
На ТП ~~ДГС~~/ДЛС.....Тракия...../*попълва се само за държавни гори/*
Община .....Първомай.....; Землище .....с.Градина.....;
имот с (кадастрален идентификатор/КВС) №....., */попълва се само за недържавни гори/*

I. Схема за добива на дървесина от насаждението

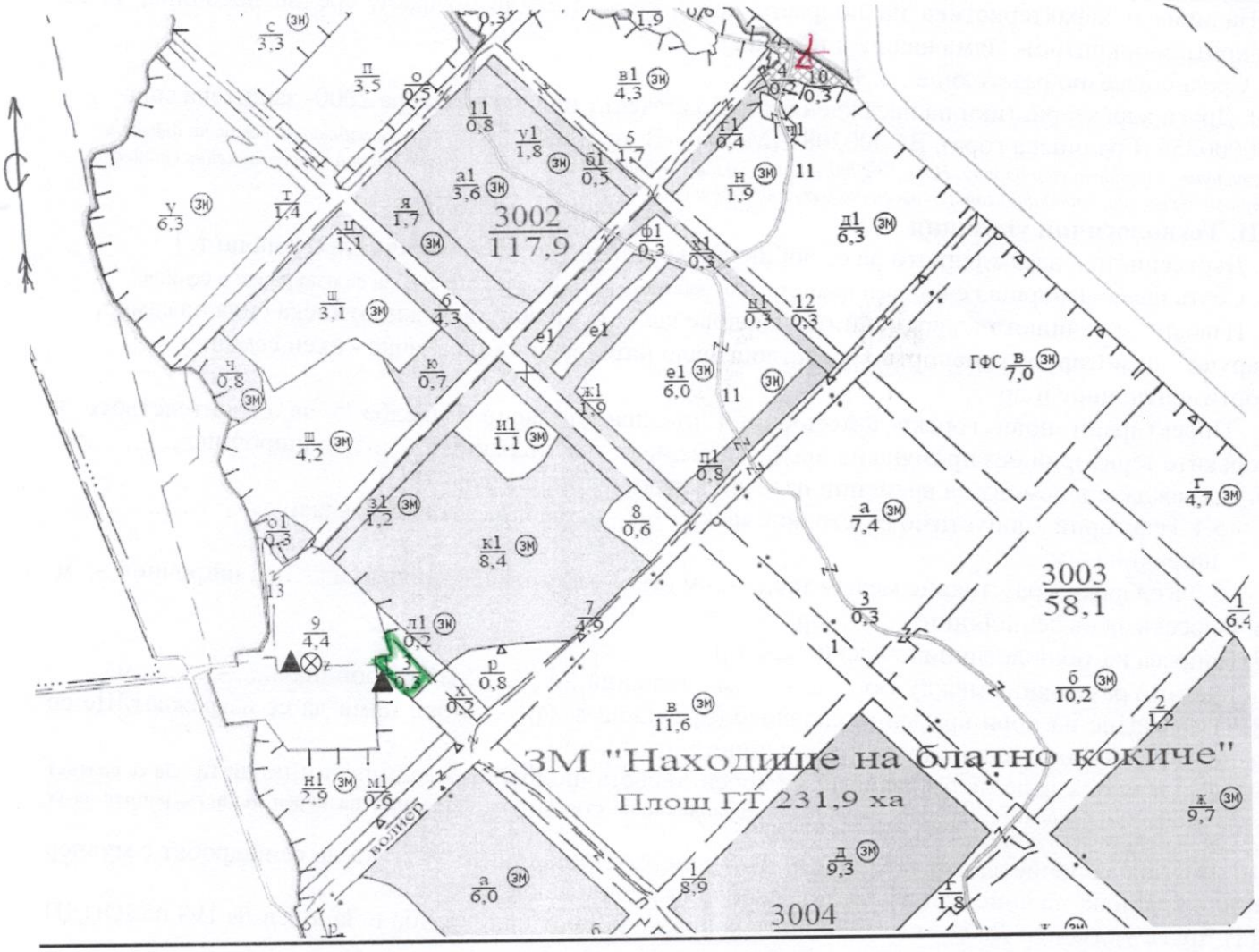

Легенда:

- ± ± ± ± проектирани коларски вр. извозни пътища
- - - - - - съществуващи извозни пътища
- съществуващ автомобилен път
- технологична просека
- място за изнасяне на не надробените остатъци
- проектирани тракторни вр. извозни пътища
- временен склад
- граница на сечище
- граница на подотдел
- ...място за отпадъци и зареждане с ГСМ

На схемата задължително се нанасят контурите на насаждението/имота, съществуващите и проектирани временни горски пътища, технологичните просеки, просеките за въжени линии, извозни пътища, временни складове както и връзката им със съществуващата автомобилна пътна мрежа.

II. Характеристика на насаждението

1.Вид на сечта: техническа ,почистване на ловна просека / интензивност …100 % /
Втори вид сеч: ..... / интензивност …….% /
2.Площ на подотдела …0.3…ха Размер на сечището.....0.3… ха
3. Състав по план/програма: пбрс,лдб,ак,пяс…….. действ.: пбрс,лдб,ак,пяс
4. Запас на 1 ха: с клони...-……...куб.м/ха , без клони ……-…....куб. м/ха.
6. Среден наклон на терена……4……градуса.
7. Очакван добив от маркираната дървесина …15…лежаща маса, куб.м.

дърв. вид / категория	пбрс	пяс	ак				дърв. вид / категория	пбрс	пяс	ак				Вър.
едра	-	-	-				дребна	-	-	-				
средна	-	-	-				дърва	7	7	1				2

8.Наличие и характеристика на подраста преди сечта (състав, възраст, средна височина, % на покритие) покритие)- няма наличен подраст
9. Средно извозно разстояние …..10.м.....;
10. Други характеристики на насаждението: Подотделът попада в Натура 2000- защитена зона G0000255 (Градинска гора), BG0002081 (Марица-Първомай). (*токовища, сватбовища, надлесни дървета, сервитути, защитени територии, Натура 2000, защитени видове описани в доклада за гори с висока консервационна стойност, мъртва дървесина, вододайни зони, биологично разнообразие и др.).*

.III. Технологични указания

1. Дървесината в насаждението да се добива при спазване на технологичната схема по т. I
2. Сечта ще се извършва с моторен трион, ръчно, кастренето на отсечените стъбла се извършва: в сечище.
3. Извозът от сечището до временните складове ще се осъществява с животинска сила на самар, каруца или моторно транспортно средство,изцяло натоварени и на влачка - къси секции, сортименти, чипс и др. .
4. Проектирани нови горски автомобилни пътища съгласно Наредба 5 за строителството в горските територии без промяна на предназначението им: дължина …-……м. широчина …-……м.
5. Изграждане и ремонт на временни извозни горски пътища:
   5.1 Тракторни –допустимо разстояние между тях - (не по-малко от 40 м), дължина – ……..
   широчина 4 м.
   5.2 Коларски - разстояние между тях.....-....м (не по-малко от 40 м), дължина ..-…м, широчина .-.. м
6. Просеки за въжени линии: …-…. бр.
7. Направа на технологични просеки .....-...бр.
допустимо разстояние между тях .....-.....м., дължина ……-……м., широчина .....-..... м.
8. Изграждане на нови временни складове (бр., площ в ха) - нови няма да се изграждат.Ще се използват свободните площи покрай наличните пътища.
9. Мерки за опазване на оставащите на корен дървета, подраста, младиняка и почвата **Да се опазват от повреда горскоплодните дървесни видове.При нараняване на стъблата на оставащите на корен дървета, раните да се третират с овощарска замаска.**
10. Начини за почистване на сечището: Вършината и отпадъците от сечта да се надробят с мулчер и/или дробилка за чипс или изнесат на свободни площи извън сечещето.
11. Други указания: Да се спазва ЗГ,подзаконовата нормативна уредба и Заповед № 198 на ЮЦДП Смолян.
Да се изнасят битовите отпадъци от сечището извън горските територии на определените за това места.
12. Всички операции по подготвителните и основните работи да се извършват съгласно изискванията на Правилника за здравословни и безопасни условия на труд в горите и правилата за противопожарна безопасност в горите.

ЗАПОЗНАТ с технологичния план: ……/попълва се след издаването на позволителното за сеч/
Лицето по чл. 108, ал. 2 от ЗГ, на което е издадено позволително за сеч № .....
……
/ трите имена, подпис, дата /

№ и дата на удостоверението за упражняване на лесовъдска практика: ……

Образец по чл. 53, ал. 6 от НСГ

Изготвил: Любен Мишев- ст. лесн.
/име, фамилия,/ подпис: .....
дата: 24.02.2023 г.
№ и дата на удостоверението за упражняване на лесовъдска практика: 1035/ 05.01.2012 год.

Одобрил: инж. Валентин Александров
име, фамилия,/ подпис: .....
дата: 02.06.2023 г.
№ и дата на удостоверението за упражняване на лесовъдска практика: 79.65/02.10.2012 г.

ТЕХНОЛОГИЧЕН ПЛАН № 1

За добив на дървесина от отдел.....3002.....подотдел.....5...
На ТП ~~ДГС~~/ДЛС.....Тракия...../*попълва се само за държавни гори/*
Община .....Първомай.....; Землище .....Градина.....;
имот с (кадастрален идентификатор/КВС) №....., */попълва се само за недържавни гори/*

I. Схема за добива на дървесина от насаждението



Легенда:

- ± ± ± ± проектирани коларски вр. извозни пътища
- - - - - - - съществуващи извозни пътища
- ═══ съществуващ автомобилен път
- ^^^^^^^ технологична просека
- »»»»» проектирани тракторни вр. извозни пътища
- ▲ ▲ ▲ временен склад
- xxxxxx трасе на въжена линия
- =+=+=+= проектиран автомобилен път

☐ ..... ☒ .....

На схемата задължително се нанасят контурите на насаждението/имота, съществуващите и проектирани временни горски пътища, технологичните просеки, просеките за въжени линии, извозни пътища, временни складове както и връзката им със съществуващата автомобилна пътна мрежа.

II. Характеристика на насаждението

1.Вид на сечта: техническа / интензивност …100 .% /
Втори вид сеч: ..... / интензивност …….% /
2.Площ на подотдела …1,7…ха Размер на сечището...1,7 ха
3. Състав по план/програма: - ; действителен трк, шпк, глог, мкш, лдб, пбрс, пяс, пкл
4. Запас на 1 ха: с клони...25…куб.м/ха , без клони …23…..куб. м/ха.
6. Среден наклон на терена……2……градуса.
7. Очакван добив от маркираната дървесина …138 лежаща маса, куб.м.

дърв. вид / атегория	лдб	пбр	пяс	дърв. вид / атегория	лдб	пбр	пяс	пкл	мкш		
едра	2	1	11	дребна						върша	
средна			3	дърва	10	10	100		1		

8.Наличие и характеристика на подраста преди сечта (състав, възраст, средна височина, % на покритие) липсва.
9. Средно извозно разстояние ….50.м.....;
10. Други характеристики на насаждението (*токовища, сватбовища, надлесни дървета, сервитути, защитени територии, Натура 2000, защитени видове описани в доклада за гори с висока консервационна стойност, мъртва дървесина, вододайни зони, биологично разнообразие и др.)* ***попада във ВКС 1 и Натура 2000- защитена зона G0000255 (Градинска гора), BG0002081 (Марица-Първомай).***

III. Технологични указания

1. Дървесината в насаждението да се добива при спазване на технологичната схема по т. I
2. Сечта ще се извършва с (моторен трион, ~~ръчно, машини;~~ кастренето на отсечените стъбла се извършва: в сечище, ~~на временен склад~~) Разкройването на дървесината ще се извършва на сортименти в сечището.
3. Извозът от сечището до временните складове ще се осъществява с животинска сила на каруца и моторни транспортни средства, изцяло натоварени и ръчно прехвърляне. (цели стъбла, дълги/къси секции, сортименти, чипс и др.; с влачене по терена, изцяло натоварени) .
4. Проектирани нови горски автомобилни пътища съгласно Наредба 5 за строителството в горските територии без промяна на предназначението им: дължина …-……м. широчина …-……м.
5. Изграждане и ремонт на временни извозни горски пътища:
5.1 Тракторни –допустимо разстояние между тях - (не по-малко от 40 м), дължина – м. широчина 4 м.
5.2 Коларски - разстояние между тях.....-....м (не по-малко от 40 м), дължина ..-…м, широчина .-.. м
6. Просеки за въжени линии: …-…. бр.
допустимо разстояние между просеките .....-..... м., дължина .....-..... м., широчина .....-..... м.
7. Направа на технологични просеки .....-...бр.
допустимо разстояние между тях .....-.....м., дължина ……-……м., широчина .....-..... м.
8. Изграждане на нови временни складове (бр., площ в ха) - нови няма да се изграждат. Ще се използват свободните площи покрай наличните пътища.
9. Мерки за опазване на оставащите на корен дървета, подраста, младиняка и почвата - Не са необходими специални мерки.
10. Начини за почистване на сечището: изнасяне на вършината извън сечището и/ или надробяването на остатъците от сечта и неотсечените храсти с мулчер .
11. Други указания: да се спазва Заповед № 198 на ЮЦДП Смолян, прилагам и Заповедта.
Да се изнасят битовите отпадъци от сечището извън горските територии на определените за това места.
12. Всички операции по подготвителните и основните работи да се извършват съгласно изискванията на Правилника за здравословни и безопасни условия на труд в горите и правилата за противопожарна безопасност в горите.

ЗАПОЗНАТ с технологичния план: ……/попълва се след издаването на позволителното за сеч/
Лицето по чл. 108, ал. 2 от ЗГ, на което е издадено позволително за сеч № .....
……
/ трите имена, подпис, дата - /
№ и дата на удостоверението за упражняване на лесовъдска практика: ……

Образец по чл. 53, ал. 6 от НСГ

Изготвил: Любен Мишев- ст. лесн.
/име, фамилия,/ подпис: .....
дата: 24.02.2023 г.
№ и дата на удостоверението за упражняване на лесовъдска практика: 1035/ 05.01.2012 год.

Одобрил: инж. Валентин Александр...
име, фамилия,/ подпис: .....
дата: 02.06.2023 г.
№ и дата на удостоверението за упражняване на лесовъдска практика: 7965/02.10.2012 г.

ТЕХНОЛОГИЧЕН ПЛАН № 1

За добив на дървесина от отдел.....3002.....подотдел.....6.....
На ТП ~~ДГС~~/ДЛС.....Тракия...../*попълва се само за държавни гори/*
Община .....Първомай.....; Землище .....Градина.....;
имот с (кадастрален идентификатор/КВС) №....., /*попълва се само за недържавни гори/*

I. Схема за добива на дървесина от насаждението



Легенда:

- ± ± ± ± проектирани коларски вр. извозни пътища
- - - - - - - съществуващи извозни пътища
- съществуващ автомобилен път
- технологична просека
- проектирани тракторни вр. извозни пътища
- ▲ ▲ ▲ временен склад
- xxxxxx трасе на въжена линия
- проектиран автомобилен път

А място за изхвърляне на не надробените остатъци ⊗ място за отпадъци и зарез с ГГМ

На схемата задължително се нанасят контурите на насаждението/имота, съществуващите и проектирани временни горски пътища, технологичните просеки, просеките за въжени линии, извозни пътища, временни складове както и връзката им със съществуващата автомобилна пътна мрежа.

II. Характеристика на насаждението

1.Вид на сечта: техническа / интензивност …100 .% /
Втори вид сеч: ..... / интензивност …….% /
2.Площ на подотдела …4,3…ха Размер на сечището...4,3 ха
3. Състав по план/програма: - ;действителен трк, шпк, гл, мкш, ак, лдб, пбрс, пяс, бтп, гбр, дж, пкл
4. Запас на 1 ха: с клони...77…куб.м/ха , без клони …70…..куб. м/ха.
6. Среден наклон на терена……2……градуса.
7. Очакван добив от маркираната дървесина …300 лежаща маса, куб.м.

дърв. вид категория	бтп	лдб	пбр	пяс	дърв. вид категория	ак	бтп	гбр	дж	лдб	пбрс	пкл	пяс	мкш		
едра	3	5	4	18	дребна										вършина	30
средна			3	4	дърва	3	11	5	4	29	79	1	127	4		

8.Наличие и характеристика на подраста преди сечта (състав, възраст, средна височина, % на покритие) липсва.
9. Средно извозно разстояние ….50.м.....;
10. Други характеристики на насаждението (*токовища, сватбовища, надлесни дървета, сервитути, защитени територии, Натура 2000, защитени видове описани в доклада за гори с висока консервационна стойност, мъртва дървесина, вододайни зони, биологично разнообразие и др.)* ***попада във ВКС 1 и Натура 2000- защитена зона G0000255 (Градинска гора), BG0002081 (Марица-Първомай и ВКС 1).***

III. Технологични указания

1. Дървесината в насаждението да се добива при спазване на технологичната схема по т. I
2. Сечта ще се извършва с (моторен трион, ~~ръчно, машини;~~ кастренето на отсечените стъбла се извършва: в сечище, ~~на временен склад~~) Разкройването на дървесината ще се извършва на сортименти в сечището.
3. Извозът от сечището до временните складове ще се осъществява с животинска сила на каруца и моторни транспортни средства, изцяло натоварени и ръчно прехвърляне. (цели стъбла, дълги/къси секции, сортименти, чипс и др.; с влачене по терена, изцяло натоварени) .
4. Проектирани нови горски автомобилни пътища съгласно Наредба 5 за строителството в горските територии без промяна на предназначението им: дължина …-……м. широчина …-……м.
5. Изграждане и ремонт на временни извозни горски пътища:
   5.1 Тракторни –допустимо разстояние между тях - (не по-малко от 40 м), дължина – м. широчина 4 м.
   5.2 Коларски - разстояние между тях.....-....м (не по-малко от 40 м), дължина ..-…м, широчина .-.. м
6. Просеки за въжени линии: …-…. бр.
допустимо разстояние между просеките .....-..... м., дължина .....-..... м., широчина .....-..... м.
7. Направа на технологични просеки .....-...бр.
допустимо разстояние между тях .....-.....м., дължина ……-……м., широчина .....-..... м.
8. Изграждане на нови временни складове (бр., площ в ха) - нови няма да се изграждат. Ще се използват свободните площи покрай наличните пътища.
9. Мерки за опазване на оставащите на корен дървета, подраста, младиняка и почвата - Не са необходими специални мерки.
10. Начини за почистване на сечището: надробяването на остатъците от сечта и не отсечените храсти с мулчер и/ или изнасяне им извън сечището.
11. Други указания: да се спазва Заповед № 198 на ЮЦДП Смолян, прилагам и Заповедта.
Да се изнасят битовите отпадъци от сечището извън горските територии на определените за това места.
12. Всички операции по подготвителните и основните работи да се извършват съгласно изискванията на Правилника за здравословни и безопасни условия на труд в горите и правилата за противопожарна безопасност в горите.

ЗАПОЗНАТ с технологичния план: ……/попълва се след издаването на позволителното за сеч/
Лицето по чл. 108, ал. 2 от ЗГ, на което е издадено позволително за сеч № .....
……
/ трите имена, подпис, дата - /
№ и дата на удостоверението за упражняване на лесовъдска практика: …….....

Образец по чл. 53, ал. 6 от НСГ

Изготвил: Любен Мишев- ст. лесн.
/име, фамилия,/ подпис: .....
дата: 24.02.2023 г.
№ и дата на удостоверението за упражняване на лесовъдска практика: 1035/ 05.01.2012 год.

Одобрил: инж. Валентин Александров
име, фамилия,/ подпис: .....
дата: 02.06.2023 г.
№ и дата на удостоверението за упражняване на лесовъдска практика: 7965/02.10.2012 г.

ТЕХНОЛОГИЧЕН ПЛАН № 1

За добив на дървесина от отдел.....3002.....подотдел.....7.....
На ТП ~~ДГС~~/ДЛС.....Тракия...../*попълва се само за държавни гори/*
Община .....Първомай.....; Землище .....Градина.....;
имот с (кадастрален идентификатор/КВС) №....., */попълва се само за недържавни гори/*

I. Схема за добива на дървесина от насаждението

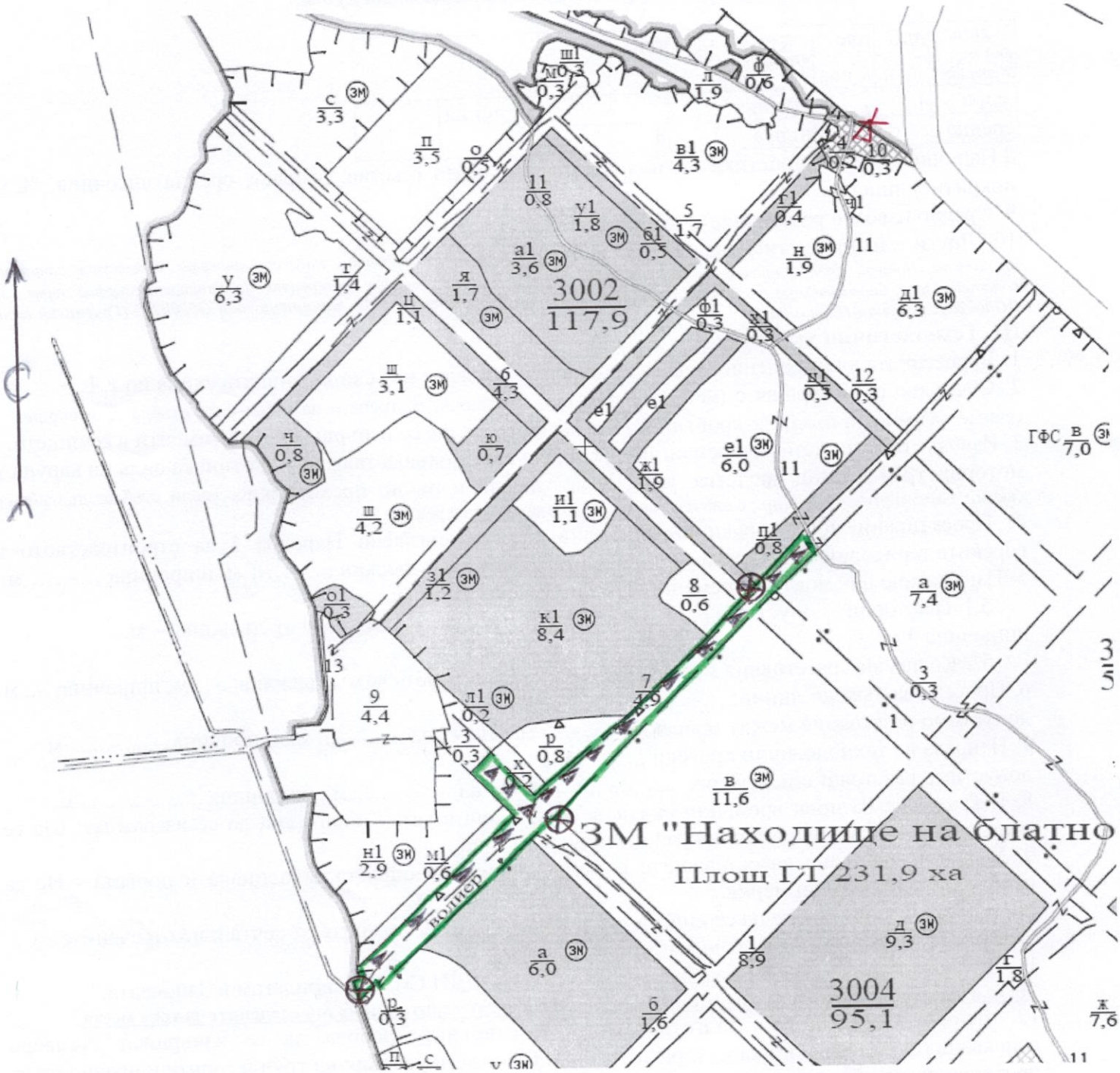

Легенда:

- ± ± ± ± проектирани коларски вр. извозни пътища
- - - - - - - съществуващи извозни пътища
- ═══ съществуващ автомобилен път
- ~~~~~~ технологична просека
- Граница на подотдела
- »»»»» проектирани тракторни вр. извозни пътища
- ▲▲▲ временен склад
- xxxxxx трасе на въжена линия
- =+=+=+= проектиран автомобилен път
- Място за зареждане с ГСМ и битови отпадъци

място за изнасяне на не надробените остатъци

На схемата задължително се нанасят контурите на насаждението/имота, съществуващите и проектирани временни горски пътища, технологичните просеки, просеките за въжени линии, извозни пътища, временни складове както и връзката им със съществуващата автомобилна пътна мрежа.

II. Характеристика на насаждението

1.Вид на сечта: техническа / интензивност …100 .% /
Втори вид сеч: ..... / интензивност …….% /
2.Площ на подотдела …4,9…ха Размер на сечището...4,9 ха
3. Състав по план/програма: - ; действителен трк, шпк, глог, мкш, лдб, пбрс, пяс, пкл
4. Запас на 1 ха: с клони...3…куб.м/ха , без клони …2…..куб. м/ха.
6. Среден наклон на терена……2……градуса.
7. Очакван добив от маркираната дървесина …9 лежаща маса, куб.м.

дърв. вид категория	лдб	пяс	дърв. вид категория	лдб	пяс			
едра	1	1	дребна				вършина	
средна			дърва	3	4			

8.Наличие и характеристика на подраста преди сечта (състав, възраст, средна височина, % на покритие) липсва.
9. Средно извозно разстояние ….50.м.....;
10. Други характеристики на насаждението (*токовища, сватбовища, надлесни дървета, сервитути, защитени територии, Натура 2000, защитени видове описани в доклада за гори с висока консервационна стойност, мъртва дървесина, вододайни зони, биологично разнообразие и др.)* ***попада във ВКС 1 и Натура 2000- защитена зона G0000255 (Градинска гора), BG0002081 (Марица-Първомай).***

III. Технологични указания

1. Дървесината в насаждението да се добива при спазване на технологичната схема по т. I
2. Сечта ще се извършва с (моторен трион, ~~ръчно, машини;~~ кастренето на отсечените стъбла се извършва: в сечище, ~~на временен склад~~) Разкройването на дървесината ще се извършва на сортименти в сечището.
3. Извозът от сечището до временните складове ще се осъществява с животинска сила на каруца и моторни транспортни средства, изцяло натоварени и ръчно прехвърляне. (цели стъбла, дълги/къси секции, сортименти, чипс и др.; с влачене по терена, изцяло натоварени) .
4. Проектирани нови горски автомобилни пътища съгласно Наредба 5 за строителството в горските територии без промяна на предназначението им: дължина …-……м. широчина …-……м.
5. Изграждане и ремонт на временни извозни горски пътища:
   5.1 Тракторни –допустимо разстояние между тях - (не по-малко от 40 м), дължина – м. широчина 4 м.
   5.2 Коларски - разстояние между тях.....-....м (не по-малко от 40 м), дължина ..-…м, широчина .-.. м
6. Просеки за въжени линии: …-…. бр.
допустимо разстояние между просеките .....-..... м., дължина .....-..... м., широчина .....-..... м.
7. Направа на технологични просеки .....-...бр.
допустимо разстояние между тях .....-.....м., дължина ……-……м., широчина .....-..... м.
8. Изграждане на нови временни складове (бр., площ в ха) - нови няма да се изграждат. Ще се използват свободните площи покрай наличните пътища.
9. Мерки за опазване на оставащите на корен дървета, подраста, младиняка и почвата - Не са необходими специални мерки.
10. Начини за почистване на сечището: надробяването на остатъците от сечта и не отсечените храсти с мулчер и/ или изнасяне им извън сечището.
11. Други указания: да се спазва Заповед № 198 на ЮЦДП Смолян, прилагам и Заповедта.
Да се изнасят битовите отпадъци от сечището извън горските територии на определените за това места.
12. Всички операции по подготвителните и основните работи да се извършват съгласно изискванията на Правилника за здравословни и безопасни условия на труд в горите и правилата за противопожарна безопасност в горите.

ЗАПОЗНАТ с технологичния план: ……/попълва се след издаването на позволителното за сеч/
Лицето по чл. 108, ал. 2 от ЗГ, на което е издадено позволително за сеч № .....
……
/ трите имена, подпис, дата - /
№ и дата на удостоверението за упражняване на лесовъдска практика: …….....

Образец по чл. 53, ал. 6 от НСГ

Изготвил: Иван Такшаров- пом. лесн.
/име, фамилия,/ подпис: .....
дата: 15.11.2022 г.
№ и дата на удостоверението за упражняване на лесовъдска практика: 6576/ 07.06.2012 год.

Одобрил: инж. Валентин Александров
име, фамилия,/ подпис: .....
дата: 16.11.2022 г.,
№ и дата на удостоверението за упражняване на лесовъдска практика: 7965/02.10.2012 г.

ТЕХНОЛОГИЧЕН ПЛАН № 1

За добив на дървесина от отдел.....3002.....подотдел.....9.....
На ТП ~~ДГС~~/ДЛС.....Тракия...../*попълва се само за държавни гори/*
Община .....Първомай.....; Землище .....Градина.....;
имот с (кадастрален идентификатор/КВС) №....., /*попълва се само за недържавни гори/*

I. Схема за добива на дървесина от насаждението



Легенда:

- ± ± ± ± проектирани коларски вр. извозни пътища
- - - - - - съществуващи извозни пътища
- ═══ съществуващ автомобилен път
- ~~~~~ технологична просека
- ☐ граници на имота
- »»»»» проектирани тракторни вр. извозни пътища
- ▲ ▲ ▲ временен склад
- xxxxxx трасе на въжена линия
- =+=+=+= проектиран автомобилен път
- ⊗ място за отпадъци и зареждане с ГСМ

На схемата задължително се нанасят контурите на насаждението/имота, съществуващите и проектирани временни горски пътища, технологичните просеки, просеките за въжени линии, извозни пътища, временни складове както и връзката им със съществуващата автомобилна пътна мрежа.

II. Характеристика на насаждението

1.Вид на сечта: техническа / интензивност …100 .% /
Втори вид сеч: ..... / интензивност …….% /
2.Площ на подотдела …4,4…ха Размер на сечището...4,4 ха
3. Състав по план/програма: - ; действителен трк, шпк, глог, мкш, черен бъз, ак, лдб, пбрс, пяс, тп, врб, дж, чрн, брз
4. Запас на 1 ха: с клони...25…куб.м/ха , без клони …23…..куб. м/ха.
6. Среден наклон на терена……2……градуса.
7. Очакван добив от маркираната дървесина …103…лежаща маса, куб.м.

дърв. вид / категория		дърв. вид / категория	тп	врб	ак	лдб	пбрс	пяс	дж	чрн	мкш		
едра		дребна										върши на	
средна		дърва	5	6	52	7	20	5	3	3	2		

8.Наличие и характеристика на подраста преди сечта (състав, възраст, средна височина, % на покритие) липсва.
9. Средно извозно разстояние ….150.м.....;
10. Други характеристики на насаждението (*токовища, сватбовища, надлесни дървета, сервитути, защитени територии, Натура 2000, защитени видове описани в доклада за гори с висока консервационна стойност, мъртва дървесина, вододайни зони, биологично разнообразие и др.)* ***попада в Натура 2000- защитена зона G0000255 (Градинска гора), BG0002081 (Марица-Първомай).***

III. Технологични указания

1. Дървесината в насаждението да се добива при спазване на технологичната схема по т. I
2. Сечта ще се извършва с (моторен трион, ~~ръчно, машини;~~ кастренето на отсечените стъбла се извършва: в сечище, ~~на временен склад~~) Разкройването на дървесината ще се извършва на сортименти в сечището.
3. Извозът от сечището до временните складове ще се осъществява с животинска сила на каруца и моторни транспортни средства, изцяло натоварени и ръчно прехвърляне. (цели стъбла, дълги/къси секции, сортименти, чипс и др.; с влачене по терена, изцяло натоварени) .
4. Проектирани нови горски автомобилни пътища съгласно Наредба 5 за строителството в горските територии без промяна на предназначението им: дължина …-……м. широчина …-……м.
5. Изграждане и ремонт на временни извозни горски пътища:
   5.1 Тракторни –допустимо разстояние между тях - (не по-малко от 40 м), дължина – м. широчина 4 м.
   5.2 Коларски - разстояние между тях.....-....м (не по-малко от 40 м), дължина ..-…м, широчина .-.. м
6. Просеки за въжени линии: …-…. бр.
допустимо разстояние между просеките .....-..... м., дължина .....-..... м., широчина .....-..... м.
7. Направа на технологични просеки .....-...бр.
допустимо разстояние между тях .....-.....м., дължина ……-……м., широчина .....-..... м.
8. Изграждане на нови временни складове (бр., площ в ха) - нови няма да се изграждат. Ще се използват свободните площи покрай наличните пътища.
9. Мерки за опазване на оставащите на корен дървета, подраста, младиняка и почвата - Не са необходими специални мерки.
10. Начини за почистване на сечището: изнасяне на вършината извън сечището и/ или надробяването на остатъците от сечта и неотсечените храсти с мулчер .
11. Други указания: да се спазва Заповед № 198 на ЮЦДП Смолян, прилагам и Заповедта.
Да се изнасят битовите отпадъци от сечището извън горските територии на определените за това места.
12. Всички операции по подготвителните и основните работи да се извършват съгласно изискванията на Правилника за здравословни и безопасни условия на труд в горите и правилата за противопожарна безопасност в горите.

ЗАПОЗНАТ с технологичния план: №1 Да…../попълва се след издаването на позволителното за сеч/
Лицето по чл. 108, ал. 2 от ЗГ, на което е издадено позволително за сеч № 695708
Иван Живков Такмаров 17.11.2022 год [подпис]
/ трите имена, подпис, дата -/
№ и дата на удостоверението за упражняване на лесовъдска практика: 6576/07.06.2012 год

Образец по чл. 53, ал. 6 от НСГ

Изготвил: Любен Мишев- ст. лесн.
/име, фамилия,/ подпис: .....
дата: 24.02.2023 г.
№ и дата на удостоверението за упражняване на лесовъдска практика: 1035/ 05.01.2012 год.

Одобрил: инж. Валентин Александров
име, фамилия,/ подпис: .....
дата: 02.06.2023 г.,
№ и дата на удостоверението за упражняване на лесовъдска практика: 7965/02.10.2012 г.

ТЕХНОЛОГИЧЕН ПЛАН № 1

За добив на дървесина от отдел.....3002.....подотдел.....12...
На ТП ~~ДГС~~/ДЛС.....Тракия...../*попълва се само за държавни гори/*
Община .....Първомай.....; Землище .....Градина.....;
имот с (кадастрален идентификатор/КВС) №....., /*попълва се само за недържавни гори/*

I. Схема за добива на дървесина от насаждението



Легенда:

- проектирани коларски вр. извозни пътища
- съществуващи извозни пътища
- съществуващ автомобилен път
- технологична просека
- Граница на подотдела
- проектирани тракторни вр. извозни пътища
- временен склад
- трасе на въжена линия
- проектиран автомобилен път
- място за зареждане с ГМ и битови отпадъци

* място за изнасяне на не надробени остатъци от сечта

На схемата задължително се нанасят контурите на насаждението/имота, съществуващите и проектирани временни горски пътища, технологичните просеки, просеките за възжени линии, извозни пътища, временни складове както и връзката им със съществуващата автомобилна пътна мрежа.

II. Характеристика на насаждението

1.Вид на сечта: техническа / интензивност …100 .% /
Втори вид сеч: ..... / интензивност …….% /
2.Площ на подотдела …0,3…ха Размер на сечището...0,3 ха
3. Състав по план/програма: - ; действителен трк, шпк, глог, мкш, лдб, пбрс, пяс, пкл
4. Запас на 1 ха: с клони...90…куб.м/ха , без клони …85…..куб. м/ха.
6. Среден наклон на терена……2……градуса.
7. Очакван добив от маркираната дървесина …26 лежаща маса, куб.м.

дърв. вид / атегория	пбр	пяс	дърв. вид / атегория	лдб	пбр	пяс			
едра	2	1	дребна					височина	2
средна			дърва	2	12	9			

8.Наличие и характеристика на подраста преди сечта (състав, възраст, средна височина, % на покритие) липсва.
9. Средно извозно разстояние ….50.м.....;
10. Други характеристики на насаждението (*токовища, сватбовища, надлесни дървета, сервитути, защитени територии, Натура 2000, защитени видове описани в доклада за гори с висока консервационна стойност, мъртва дървесина, вододайни зони, биологично разнообразие и др.)* ***попада във ВКС 1 и Натура 2000- защитена зона G0000255 (Градинска гора), BG0002081 (Марица-Първомай).***

III. Технологични указания

1. Дървесината в насаждението да се добива при спазване на технологичната схема по т. I
2. Сечта ще се извършва с (моторен трион, ~~ръчно, машини;~~ кастренето на отсечените стъбла се извършва: в сечище, ~~на временен склад~~) Разкройването на дървесината ще се извършва на сортименти в сечището.
3. Извозът от сечището до временните складове ще се осъществява с животинска сила на каруца и моторни транспортни средства, изцяло натоварени и ръчно прехвърляне. (цели стъбла, дълги/къси секции, сортименти, чипс и др.; с влачене по терена, изцяло натоварени) .
4. Проектирани нови горски автомобилни пътища съгласно Наредба 5 за строителството в горските територии без промяна на предназначението им: дължина …-……м. широчина …-……м.
5. Изграждане и ремонт на временни извозни горски пътища:
   5.1 Тракторни –допустимо разстояние между тях - (не по-малко от 40 м), дължина – м. широчина 4 м.
   5.2 Коларски - разстояние между тях.....-....м (не по-малко от 40 м), дължина ..-…м, широчина .-.. м
6. Просеки за възжени линии: …-…. бр.
допустимо разстояние между просеките .....-..... м., дължина .....-..... м., широчина .....-..... м.
7. Направа на технологични просеки .....-...бр.
допустимо разстояние между тях .....-.....м., дължина ……-……м., широчина .....-..... м.
8. Изграждане на нови временни складове (бр., площ в ха) - нови няма да се изграждат. Ще се използват свободните площи покрай наличните пътища.
9. Мерки за опазване на оставащите на корен дървета, подраста, младиняка и почвата - Не са необходими специални мерки.
10. Начини за почистване на сечището: изнасяне на вършината извън сечището и/ или надробяването на остатъците от сечта и неотсечените храсти с мулчер .
11. Други указания: да се спазва Заповед № 198 на ЮЦДП Смолян, прилагам и Заповедта.
Да се изнасят битовите отпадъци от сечището извън горските територии на определените за това места.
12. Всички операции по подготвителните и основните работи да се извършват съгласно изискванията на Правилника за здравословни и безопасни условия на труд в горите и правилата за противопожарна безопасност в горите.

ЗАПОЗНАТ с технологичния план: ……/попълва се след издаването на позволителното за сеч/
Лицето по чл. 108, ал. 2 от ЗГ, на което е издадено позволително за сеч № .....
……
/ трите имена, подпис, дата - /
№ и дата на удостоверението за упражняване на лесовъдска практика: …….....

Образец по чл. 53, ал. 6 от НСГ

Изготвил: Иван Такшаров- пом. лесн.
/име, фамилия,/ подпис: .....
дата: 15.11.2022 г.
№ и дата на удостоверението за упражняване на лесовъдска практика: 6576/ 07.06.2012 год.

Одобрил: инж. Валентин Н.
име, фамилия,/ подпис: Алексанров
дата: 21.11.2022 г.,
№ и дата на удостоверението за упражняване на лесовъдска практика: 7965/02.10.2012 г.

ТЕХНОЛОГИЧЕН ПЛАН № 1

За добив на дървесина от отдел.....3002.....подотдел.....13...
На ТП ~~ДГС~~/ДЛС.....Тракия...../*попълва се само за държавни гори/*
Община .....Първомай.....; Землище .....Градина.....;
имот с (кадастрален идентификатор/КВС) №....., /*попълва се само за недържавни гори/*

I. Схема за добива на дървесина от насаждението

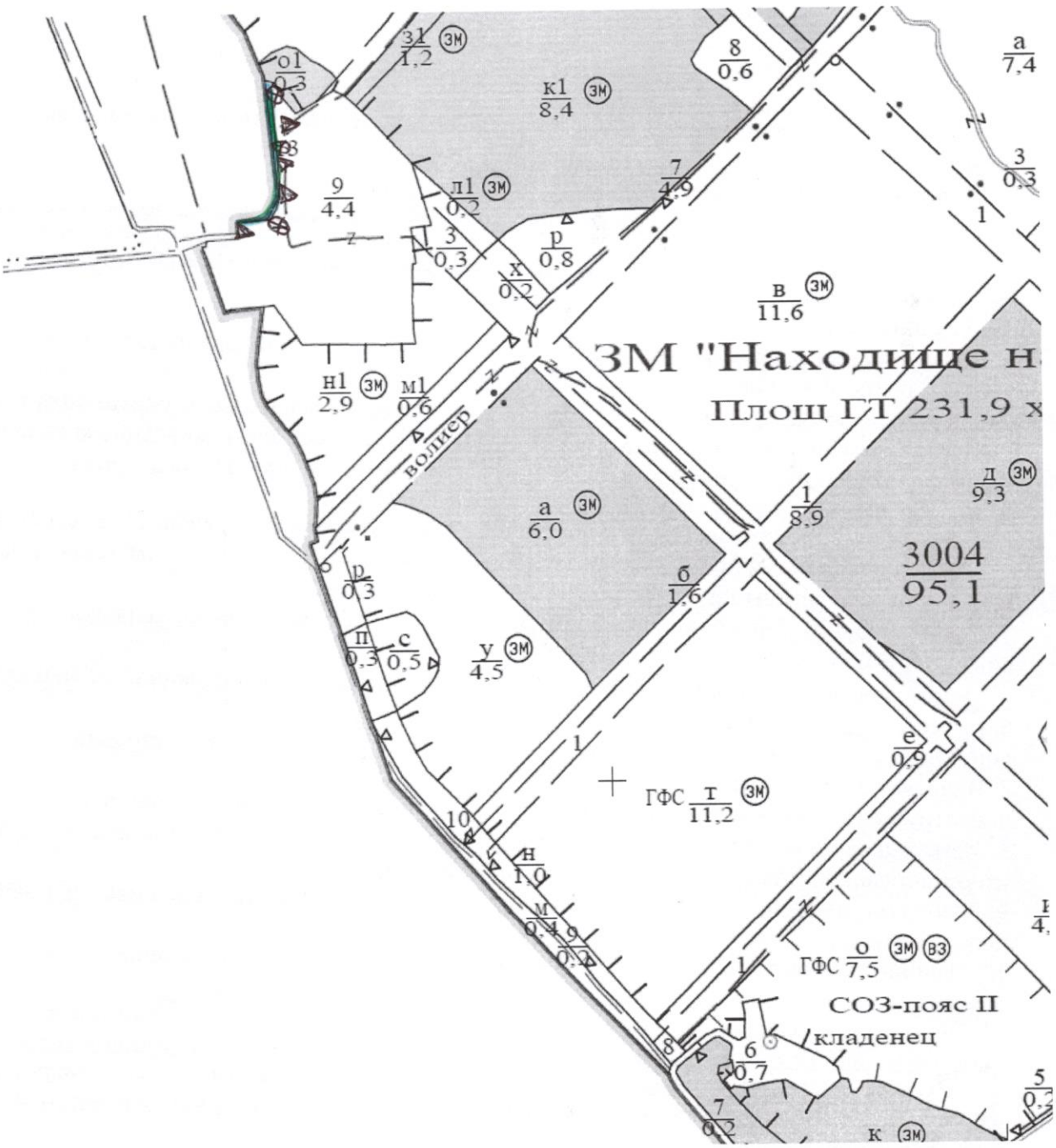

Легенда:

- ± ± ± ± проектирани коларски вр. извозни пътища
- - - - - - съществуващи извозни пътища
- съществуващ автомобилен път
- технологична просека
- граници на подотдела и сечище
- проектирани тракторни вр. извозни пътища
- ▲ ▲ ▲ временен склад
- xxxxxx трасе на въжена линия
- проектиран автомобилен път
- място за отпадъци и зареж. с ГСМ

На схемата задължително се нанасят контурите на насаждението/имота, съществуващите и проектирани временни горски пътища, технологичните просеки, просеките за въжени линии, извозни пътища, временни складове както и връзката им със съществуващата автомобилна пътна мрежа.

II. Характеристика на насаждението

1.Вид на сечта: техническа / интензивност …100 .% /
Втори вид сеч: ..... / интензивност …….% /
2.Площ на подотдела …0,1…ха Размер на сечището...0,1 ха
3. Състав по план/програма: - ; действителен трк, шпк, глог, ак, лдб, пбрс
4. Запас на 1 ха: с клони...20…куб.м/ха , без клони …18…..куб. м/ха.
6. Среден наклон на терена……2……градуса.
7. Очакван добив от маркираната дървесина …2…лежаща маса, куб.м.

дърв. вид / категория		дърв. вид / категория	ак	лдб	пбрс				
едра		дребна						вършина	
средна		дърва		1	1				

8.Наличие и характеристика на подраста преди сечта (състав, възраст, средна височина, % на покритие) липсва.
9. Средно извозно разстояние ….50.м.....;
10. Други характеристики на насаждението (*токовища, сватбовища, надлесни дървета, сервитути, защитени територии, Натура 2000, защитени видове описани в доклада за гори с висока консервационна стойност, мъртва дървесина, вододайни зони, биологично разнообразие и др.)* ***попада в Натура 2000- защитена зона G0000255 (Градинска гора), BG0002081 (Марица-Първомай).***

III. Технологични указания

1. Дървесината в насаждението да се добива при спазване на технологичната схема по т. I
2. Сечта ще се извършва с (моторен трион, ~~ръчно, машини;~~ кастренето на отсечените стъбла се извършва: в сечище, ~~на временен склад~~) Разкройването на дървесината ще се извършва на сортименти в сечището.
3. Извозът от сечището до временните складове ще се осъществява с животинска сила на каруца и моторни транспортни средства, изцяло натоварени и ръчно прехвърляне. (цели стъбла, дълги/къси секции, сортименти, чипс и др.; с влачене по терена, изцяло натоварени) .
4. Проектирани нови горски автомобилни пътища съгласно Наредба 5 за строителството в горските територии без промяна на предназначението им: дължина …-……м. широчина …-……м.
5. Изграждане и ремонт на временни извозни горски пътища:
   5.1 Тракторни –допустимо разстояние между тях - (не по-малко от 40 м), дължина – м. широчина 4 м.
   5.2 Коларски - разстояние между тях.....-....м (не по-малко от 40 м), дължина ..-…м, широчина .-.. м
6. Просеки за въжени линии: …-…. бр.
допустимо разстояние между просеките .....-..... м., дължина .....-..... м., широчина .....-..... м.
7. Направа на технологични просеки .....-...бр.
допустимо разстояние между тях .....-.....м., дължина ……-……м., широчина .....-..... м.
8. Изграждане на нови временни складове (бр., площ в ха) - нови няма да се изграждат. Ще се използват свободните площи покрай наличните пътища.
9. Мерки за опазване на оставащите на корен дървета, подраста, младиняка и почвата - Не са необходими специални мерки.
10. Начини за почистване на сечището: изнасяне на вършината извън сечището и/ или надробяването на остатъците от сечта и неотсечените храсти с мулчер .
11. Други указания: да се спазва Заповед № 198 на ЮЦДП Смолян, прилагам и Заповедта.
Да се изнасят битовите отпадъци от сечището извън горските територии на определените за това места.
12. Всички операции по подготвителните и основните работи да се извършват съгласно изискванията на Правилника за здравословни и безопасни условия на труд в горите и правилата за противопожарна безопасност в горите.

ЗАПОЗНАТ с технологичния план: ...Да...../попълва се след издаването на позволителното за сеч/
Лицето по чл. 108, ал. 2 от ЗГ, на което е издадено позволително за сеч № 0696133.....
Иван Живков Такмаров ..... 22.11.2022 г.
/ трите имена, подпис, дата -/
№ и дата на удостоверението за упражняване на лесовъдска практика: 6576/07-06-2012 г.

Образец по чл. 53, ал. 6 от НСГ

Изготвил: Иван Такшаров- пом.лесн.
/име, фамилия,/ подпис: .....
дата: 15.11.2022 г.
№ и дата на удостоверението за упражняване на лесовъдска практика: 6576/ 07.06.2012 год.

Одобрил: инж. Валентин .....
име, фамилия,/ подпис: Александров
дата: 21.11.2022г.
№ и дата на удостоверението за упражняване на лесовъдска практика: 7965/02.10.2012г.

ТЕХНОЛОГИЧЕН ПЛАН № 1

За добив на дървесина от отдел.....3004.....подотдел.....9.....
На ТП ~~ДГС~~/ДЛС.....Тракия...../*попълва се само за държавни гори*/
Община .....Първомай.....; Землище .....Градина.....;
имот с (кадастрален идентификатор/КВС) №....., /*попълва се само за недържавни гори*/

I. Схема за добива на дървесина от насаждението



Легенда:

- ± ± ± ± проектирани коларски вр. извозни пътища
- - - - - - съществуващи извозни пътища
- ═══ съществуващ автомобилен път
- ~~~~~ технологична просека
- граници на подотдела и сечището
- »»»»» проектирани тракторни вр. извозни пътища
- ▲ ▲ ▲ временен склад
- xxxxxx трасе на въжена линия
- =+=+=+= проектиран автомобилен път
- ⊗ място за отпадъци и зареждане с ГСМ

На схемата задължително се нанасят контурите на насаждението/имота, съществуващите и проектирани временни горски пътища, технологичните просеки, просеките за въжени линии, извозни пътища, временни складове както и връзката им със съществуващата автомобилна пътна мрежа.

II. Характеристика на насаждението

1.Вид на сечта: техническа / интензивност …100 .% /
Втори вид сеч: ..... / интензивност …….% /
2.Площ на подотдела …0,2…ха Размер на сечището...0,1 ха
3. Състав по план/програма: - ; действителен трк, шпк, глог, мкш, ак, пбрс, пяс, кл, дж, чрн
4. Запас на 1 ха: с клони...80…куб.м/ха , без клони …80…..куб. м/ха.
6. Среден наклон на терена……2……градуса.
7. Очакван добив от маркираната дървесина …8…лежаща маса, куб.м.

дърв. вид категория		дърв. вид категория	ак	пбрс	пяс	дж	чрн	кл	мкш		
едра		дребна								върши на	
средна		дърва	2	4	2						

8.Наличие и характеристика на подраста преди сечта (състав, възраст, средна височина, % на покритие) липсва.
9. Средно извозно разстояние ….10.м.....;
10. Други характеристики на насаждението (*токовища, сватбовища, надлесни дървета, сервитути, защитени територии, Натура 2000, защитени видове описани в доклада за гори с висока консервационна стойност, мъртва дървесина, вододайни зони, биологично разнообразие и др.)* ***попада в Натура 2000- защитена зона G0000255 (Градинска гора), BG0002081 (Марица-Първомай).***

III. Технологични указания

1. Дървесината в насаждението да се добива при спазване на технологичната схема по т. I
2. Сечта ще се извършва с (моторен трион, ~~ръчно, машини;~~ кастренето на отсечените стъбла се извършва: в сечище, ~~на временен склад~~) Разкройването на дървесината ще се извършва на сортименти в сечището.
3. Извозът от сечището до временните складове ще се осъществява с животинска сила на каруца и моторни транспортни средства, изцяло натоварени и ръчно прехвърляне. (цели стъбла, дълги/къси секции, сортименти, чипс и др.; с влачене по терена, изцяло натоварени) .
4. Проектирани нови горски автомобилни пътища съгласно Наредба 5 за строителството в горските територии без промяна на предназначението им: дължина …-……м. широчина …-……м.
5. Изграждане и ремонт на временни извозни горски пътища:
   5.1 Тракторни –допустимо разстояние между тях - (не по-малко от 40 м), дължина – м. широчина 4 м.
   5.2 Коларски - разстояние между тях.....-....м (не по-малко от 40 м), дължина ..-…м, широчина .-.. м
6. Просеки за въжени линии: …-…. бр.
допустимо разстояние между просеките .....-..... м., дължина .....-..... м., широчина .....-..... м.
7. Направа на технологични просеки .....-...бр.
допустимо разстояние между тях .....-.....м., дължина ……-……м., широчина .....-..... м.
8. Изграждане на нови временни складове (бр., площ в ха) - нови няма да се изграждат. Ще се използват свободните площи покрай наличните пътища.
9. Мерки за опазване на оставащите на корен дървета, подраста, младиняка и почвата - Не са необходими специални мерки.
10. Начини за почистване на сечището: изнасяне на вършината по периферията на сечището, най-далече от пътя .
11. Други указания: да се спазва Заповед № 198 на ЮЦДП Смолян, прилагам и Заповедта.
Да се изнасят битовите отпадъци от сечището извън горските територии на определените за това места.
12. Всички операции по подготвителните и основните работи да се извършват съгласно изискванията на Правилника за здравословни и безопасни условия на труд в горите и правилата за противопожарна безопасност в горите.

ЗАПОЗНАТ с технологичния план: Да……/попълва се след издаването на позволителното за сеч/
Лицето по чл. 108, ал. 2 от ЗГ, на което е издадено позволително за сеч № 0696132...
Иван Живков Такшаров 22.11.2022 г.
/ трите имена, подпис, дата - /
№ и дата на удостоверението за упражняване на лесовъдска практика: 6576/07-06-2022 г.